


# INTERALPEN-HOTEL TYROL

★★★★★



*Tourenheft*




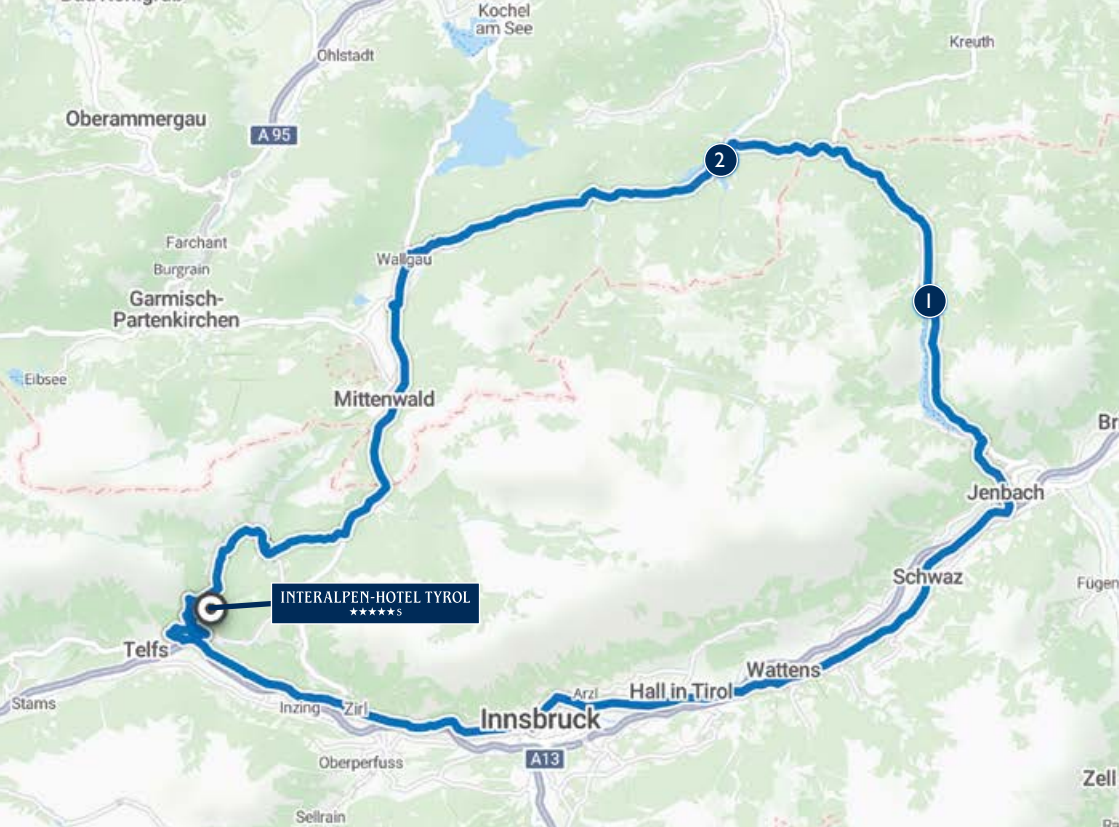
## Liebe Gäste,

vom Interlpen-Hotel Tyrol aus eröffnen sich Ihnen atemberaubende Routen durch die faszinierende Bergwelt Tirols und darüber hinaus. Ob gemütliche Panoramafahrten oder kurvenreiche Passstraßen – jede Tour bietet Ihnen neue Einblicke in die beeindruckende Vielfalt der Region.

Entdecken Sie charmante Dörfer, idyllische Täler und majestätische Gipfel, die jedes Fahrerherz höherschlagen lassen. In unserem Tourenheft finden Sie eine Auswahl an handverlesenen Strecken, die perfekt auf unsere Gäste abgestimmt sind – mit den schönsten Aussichtspunkten und besonderen Stopps, die Ihr Urlaubsgefühl unvergesslich machen.

Starten Sie vom Interlpen-Hotel Tyrol aus in Ihr nächstes Abenteuer und lassen Sie sich von den einzigartigen Landschaften Tirols inspirieren.

Herzlichst  
Ihr Team vom Interlpen-Hotel Tyrol



## Wegbeschreibung

Die Achensee-Tour ist eine wunderschöne Rundstrecke, die Sie vom Inter-Alpen-Hotel Tyrol über den Achensee, Sylvensteinspeicher und Walchensee führt und so einige der schönsten Seen Tirols und Bayerns verbindet.

Vom Inter-Alpen-Hotel Tyrol geht es los in Richtung Telfs. Dort fahren Sie über die Bundesstraße (B 171) in Richtung Süden nach Innsbruck, dann weiter nach Hall in Tirol und Jenbach. Nach insgesamt 80 Kilometern fahren Sie links nach Wiesing und Achensee ab und erreichen kurz danach Maurach. Sie fahren weiter zum Scholastika ①. Hier können Sie eine Mittagspause mit Seeblick genießen.

Der Achensee ist Tirols größter See und bietet eine traumhafte Kulisse mit Bergen im Hintergrund. Hier lohnt sich ein Stopp, um die Aussicht zu genießen oder sogar eine Bootsfahrt auf dem kristallklaren Wasser zu unternehmen.

Nach der Pause am Achensee geht es weiter in Richtung Norden über die österreichisch-deutsche Grenze nach Deutschland. Fahren Sie über die B 307 Richtung Vorderriß, um den Sylvensteinspeicher ② zu erreichen. Dieser türkisfarbene Speichersee ist von bewaldeten Bergen umgeben und ein beliebtes Fotomotiv. Auch hier sind kurze Spaziergänge entlang des Seeufers empfehlenswert.

Vom Sylvensteinspeicher aus folgen Sie der B 307 in Richtung Vorderriß. Ab hier führt eine Mautstraße durch den idyllischen Wald entlang der Isar und endet in Wallgau.

Von Wallgau aus geht es wieder in Richtung Süden zurück nach Tirol. Fahren Sie über Mittenwald und Scharnitz Richtung Seefeld und weiter zum Inter-Alpen-Hotel Tyrol.

## Tour I

# Achensee-Tour

- \* Abfahrt z. B. 10.00 Uhr vom Inter-Alpen-Hotel Tyrol zum Scholastika, Seestraße 12, 6215 Achenkirch
- \* Mittagspause im Scholastika 12.00 – 13.30 Uhr (www.scholastika.at, Reservierung erforderlich)
- \* Weiterfahrt in Richtung Sylvensteinspeicher und Wallgau
- \* Rückfahrt zum Inter-Alpen-Hotel Tyrol
- \* Ankunft ca. 15.00 Uhr



173 km | 3 Stunden 30 Minuten (ohne Pausen)  
 QR-Code scannen und die Achensee-Tour  
 in Google Maps ansehen

St. Leonhard  
 in Passeier -  
 San Leonardo  
 in Passiria



### Tour 2

# Pitztal-Tour

- \* Abfahrt z. B. 09.30 Uhr vom Interalpen-Hotel Tyrol zum Pitztaler Gletscherexpress Talstation, Mittelberg 103, 6481 St. Leonhard im Pitztal ([www.pitztaler-gletscher.at](http://www.pitztaler-gletscher.at))
- \* Bergfahrt mit dem Gletscherexpress und der Wildspitzbahn zum Café 3440
- \* Mittagspause im Café 3440 11.30 – 13.00 Uhr
- \* Talfahrt mit der Wildspitzbahn und dem Gletscherexpress zurück zum Parkplatz
- \* Rückfahrt zum Interalpen-Hotel Tyrol
- \* Ankunft ca. 15.00 Uhr



160 km | ca. 3 Stunden (ohne Pausen)  
QR-Code scannen und die Pitztal-Tour  
in Google Maps ansehen



## Wegbeschreibung

Die gesamte Tour bietet atemberaubende Landschaften und unvergessliche Ausblicke auf die Alpenwelt Tirols.

Beginnen Sie die Tour am Interalpen-Hotel Tyrol und nehmen Sie die Straße Richtung Telfs. Fahren Sie weiter auf die B 189 Richtung Mieminger Plateau **1** und folgen Sie den Schildern nach Imst.

Folgen Sie der B 189 bis nach Imst **2** und nehmen Sie dann die Abzweigung ins Pitztal auf die L 16. Diese Straße führt Sie entlang des malerischen Pitztals, vorbei an Dörfern wie Arzl und St. Leonhard. Die Fahrt durch das Tal bietet eine wunderschöne Aussicht auf die umliegenden Berge.

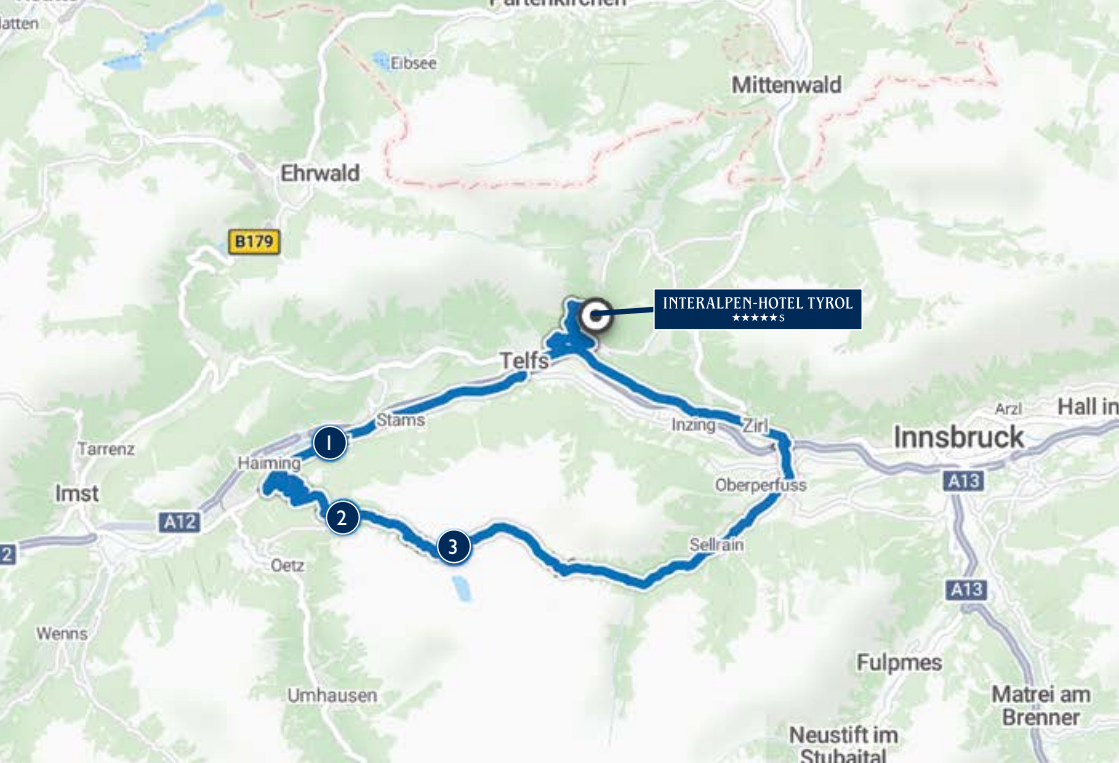
Der Parkplatz für den Gletscherexpress **3** auf einer Seehöhe von 1.740 m ist das Ziel Ihrer Autofahrt. Dort können Sie das Auto abstellen und sich für die Bergaufahrt vorbereiten.

Steigen Sie in die Standseilbahn, die Sie in etwa acht Minuten von 1.740 m auf 2.840 m Höhe bringt. Am Endpunkt des Gletscherexpresses wechseln Sie zur Wildspitzbahn. Die Fahrt mit dieser Seilbahn dauert etwa 9 Minuten und bringt Sie von 2.840 m auf 3.440 m Höhe, den höchsten Punkt des Pitztaler Gletschers.

Auf 3.440 m angekommen, erwartet Sie das Café 3440 mit beeindruckenden Panoramaaussichten und alpiner Kulinarik. Dies ist der perfekte Ort für eine Mittagspause, um die Umgebung auf sich wirken zu lassen.

Nach dem Aufenthalt nehmen Sie die Wildspitzbahn zurück auf 2.840 m, wechseln dort in den Gletscherexpress und fahren zurück zum Parkplatz.

Nach einem eindrucksvollen Tag kehren Sie über die B 171 Richtung Ötztal und Telfs ins Interalpen-Hotel Tyrol zurück.



## Wegbeschreibung

Die Autotour ins Kühltai ist ein beliebter Klassiker bei unseren Gästen und bietet eine idyllische Alternative zur Autobahn – eine Fahrt durch beeindruckende Landschaften voller Tiroler Bergromantik.

Beginnen Sie Ihre Fahrt vom Interpalpen-Hotel Tyrol in Richtung Telfs. Weiter geht es auf der Landstraße durch das malerische Inntal. Folgen Sie der Strecke bis nach Silz 1. Genießen Sie dabei die Ausblicke auf grüne Wiesen, Berggipfel und kleine Dörfer.

Ab Silz beginnt der Aufstieg über eine kurvige, aber gut ausgebaute Straße – den Haimingerberg – nach Ochsengarten 2. Diese Strecke führt durch dichte Wälder und bietet einen Vorgeschmack auf die alpinen Landschaften, die Sie im Kühltai erwarten.

Vom Haimingerberg führt die Route nach Kühltai 3, das auf über 2.000 Metern Höhe liegt. Im Sommer beeindruckt es mit seiner majestätischen Berglandschaft, während es sich im Winter in ein wahres Paradies für Skifahrer:innen verwandelt.

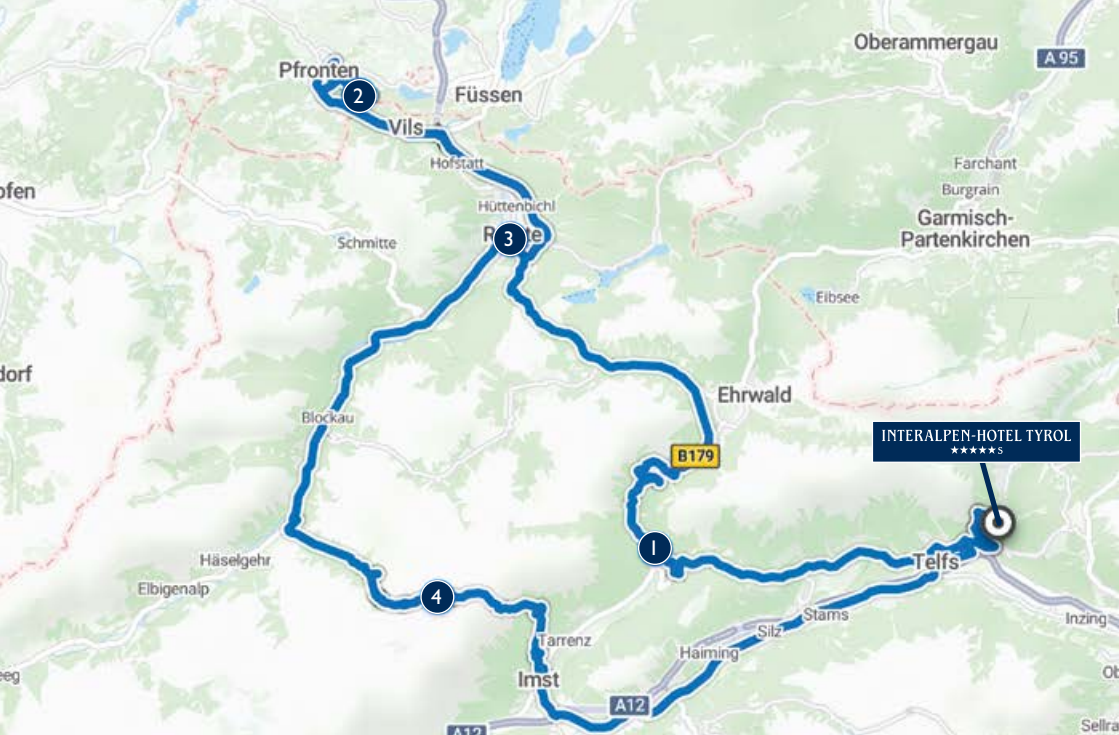
Nach einer ausgedehnten Mittagspause im Kühltai Dorfstadl geht es wieder zurück zum Interpalpen-Hotel Tyrol. Dazu fahren Sie zunächst die L 13 weiter in Richtung Kematen und Innsbruck. In Kematen biegen Sie links ab auf die B 171 in Richtung Telfs und von dort aus fahren Sie weiter ins Interpalpen-Hotel Tyrol.

# Tour 3 Kühltai Klassik-Tour

- \* Abfahrt z. B. 11.00 Uhr vom Interpalpen-Hotel Tyrol zum Kühltai Dorfstadl, Kühltai 12, 6183 Kühltai
- \* Mittagspause im Kühltai Dorfstadl 12.00 – 13.30 Uhr ([www.dorfstadl.at](http://www.dorfstadl.at), Reservierung erforderlich)
- \* Rückfahrt zum Interpalpen-Hotel Tyrol
- \* Ankunft ca. 14.30 Uhr



90 km | 2 Stunden (ohne Pausen)  
QR-Code scannen und die Kühltai Klassik-Tour  
in Google Maps ansehen



## Wegbeschreibung

Starten Sie diese einzigartige Panoramatur am Inter-Alpen-Hotel Tyrol und fahren Sie über die Seefeldler Straße Richtung Telfs.

Fahren Sie über das malerische Mieminger Plateau (B 189) in Richtung Nassereith ①. Von Nassereith geht es weiter auf der Fernpassstraße (B 179). Folgen Sie den Schildern nach Reutte und anschließend nach Pfronten (Deutschland).

Die Fahrt führt Sie durch die beeindruckende Bergwelt Tirols und das Alpenvorland Bayerns, bevor Sie die Blaue Burg Falkenstein ② erreichen.

Die Blaue Burg Falkenstein ist die höchstgelegene Burgruine Deutschlands (1.277 m) und war von König Ludwig II. als Märchenschloss geplant. Ein Teil der Ruine kann besichtigt werden und das Restaurant bietet eine herrliche Aussicht über das Allgäu. Perfekt für ein entspanntes Mittagessen!

Nach dem Mittagessen fahren Sie zurück Richtung Reutte ③. Dort nehmen Sie die B 198 entlang dem Lech durch das Lechtal in Richtung Hahntennjoch ④. Über die Passstraße geht es hinauf zum Hahntennjoch (1.894 m). Die Straße ist kurvenreich, führt durch enge Schluchten und vorbei an schroffen Felswänden und bietet spektakuläre Ausblicke auf die Lechtaler Alpen.

Das Hahntennjoch ist eine der eindrucksvollsten Passstraßen Tirols und ein Paradies für Autofans und Naturliebhaber:innen. Die Strecke ist besonders bei Motorradfahrer:innen beliebt, bietet aber auch Autofahrer:innen grandiose Bergpanoramen und eine unvergessliche Fahrt durch die Alpenlandschaft.

Vom Hahntennjoch geht es weiter Richtung Imst und über die B 171 zurück Richtung Telfs und zum Inter-Alpen-Hotel Tyrol.

Tour 4

# Berg & Panorama-Tour Hahntennjoch

- \* Abfahrt z. B. 09.30 Uhr vom Inter-Alpen-Hotel Tyrol in Richtung Telfs und Fernpass zur Blauen Burg Falkenstein, Auf dem Falkenstein I, 87629 Pfronten, Deutschland
- \* Mittagessen in der Blauen Burg Falkenstein 11.30 – 13.00 Uhr ([www.blaueburg.com](http://www.blaueburg.com), Reservierung erforderlich)
- \* Rückfahrt Richtung Reutte / Fernpass und dann hinauf zum Hahntennjoch
- \* Rückfahrt zum Inter-Alpen-Hotel Tyrol über Imst und die B 171 in Richtung Telfs
- \* Ankunft ca. 15.00 Uhr



220 km | 4 Stunden (ohne Pausen)

QR-Code scannen und die Berg- & Panorama-Tour Hahntennjoch in Google Maps ansehen

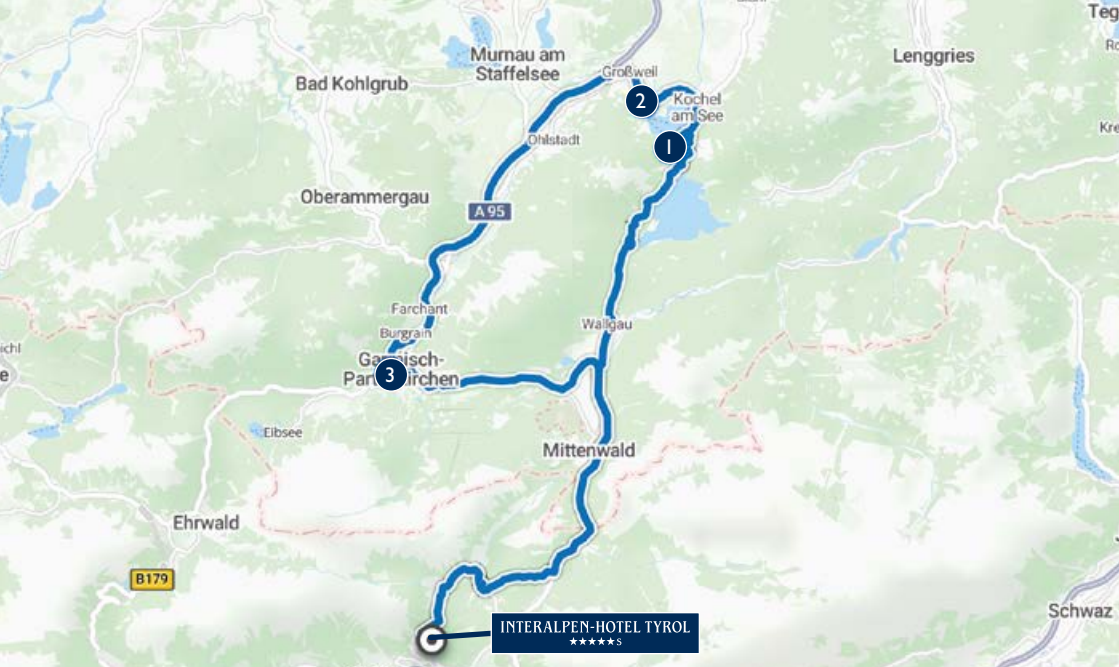
# Cabrio Days

Zwei ausgedehnte Fahrten durch eine alpine  
Bilderbuchlandschaft stehen auf dem Programm:  
unsere Inter-alpen-Cabrio Days. Begrenzte Teilnehmerzahl.



Jetzt einen Platz für die  
Inter-alpen-Cabrio Days buchen  
[www.interalpen.com/zimmer-suiten/  
packages/details/cabrio-treffen/](http://www.interalpen.com/zimmer-suiten/packages/details/cabrio-treffen/)





## Wegbeschreibung

Die Walchenseekraftwerk-Tour bietet eine Kombination aus atemberaubender Natur, beeindruckender Technik und kulturellen Highlights – ein Erlebnis, das alle Sinne anspricht!

Sommermonaten lässt sich eine Rundfahrt auf dem Kochelsee ideal mit einem Besuch im Informationszentrum des Walchenseekraftwerks kombinieren. Wer sich im Anschluss die Beine vertreten will, wandert über den Felsenweg nach Schlehdorf (ca. eine Stunde). Von dort bringt Sie das Motorschiff bequem zurück nach Kochel. Vom Schiff aus können Sie die umliegenden Berge und die idyllische Landschaft genießen. Besonders schön ist der Blick auf den Herzogstand und den Jochberg.

Beginnen Sie Ihre Fahrt am Interalpen-Hotel Tyrol in Richtung Buchen und biegen Sie am Ende der Privatstraße nach rechts in Richtung Leutasch ab. Folgen Sie der Straße über die deutsche Grenze bis nach Mittenwald. Dort fahren Sie weiter nach Krün und anschließend durch das Loisachtal bis Kochel am See **1**. Hier erwartet Sie das beeindruckende Walchenseekraftwerk.

Nach der Bootsfahrt fahren Sie von Kochel nach Schlehdorf **2**. Dieses charmante Dorf liegt direkt am Kochelsee und bietet einen tollen Ausblick auf die umliegenden Berge. Die barocke Pfarrkirche St. Tertulin ist einen kurzen Stopp wert.

Das Walchenseekraftwerk, eröffnet im Jahr 1924, ist eines der größten Hochdruck-Speicherkraftwerke Deutschlands. Es nutzt das Gefälle zwischen dem Walchensee und dem Kochelsee, um saubere Energie zu erzeugen. Besonders beeindruckend ist die historische Architektur der Anlage, die sich harmonisch in die Landschaft einfügt. Für Technikbegeisterte bietet das Informationszentrum spannende Einblicke in die Funktionsweise des Kraftwerks und die Bedeutung der Wasserkraft.

Von Schlehdorf fahren Sie über Grainau nach Garmisch-Partenkirchen **3**. Hier können Sie die bekannte Zugspitzregion oder die Partnachklamm besuchen, falls noch Zeit und Lust auf weitere Erkundungen besteht.

Fünf Minuten zu Fuß vom Kraftwerk entfernt befindet sich eine Anlegestelle der Motorschiffahrt Kochelsee. In den

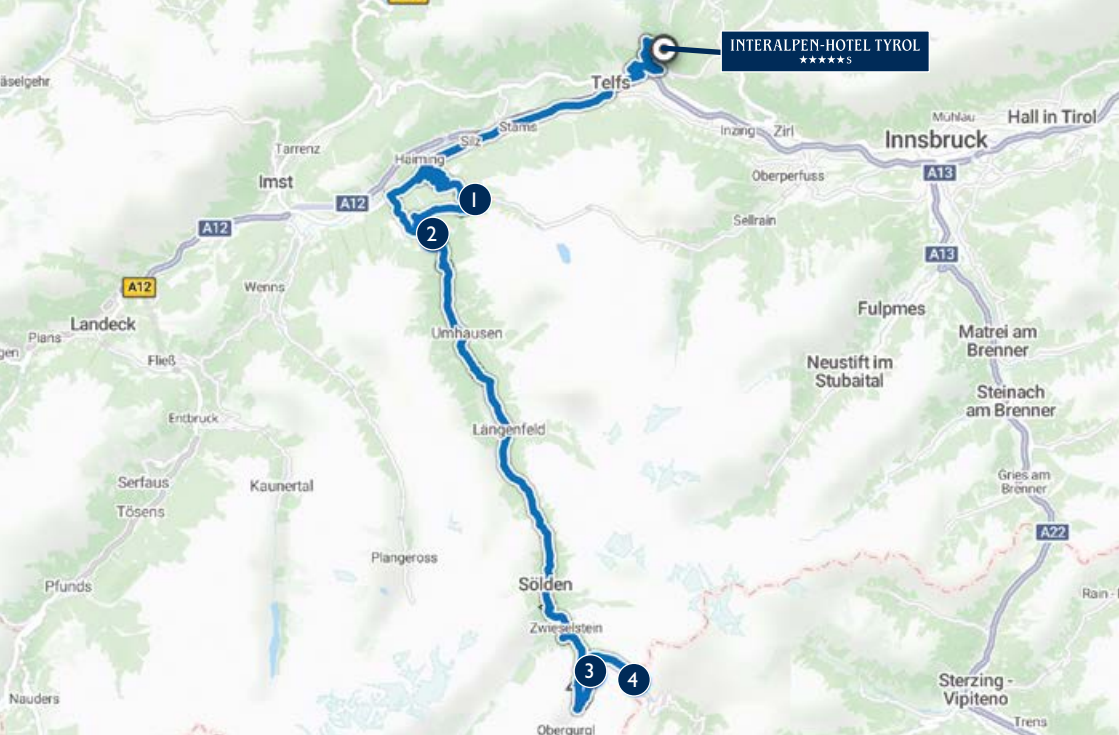
Ab Garmisch-Partenkirchen geht es zurück über Mittenwald und Leutasch zum Interalpen-Hotel Tyrol.

# Tour 5 Walchensee kraftwerk-Tour

- \* Abfahrt z. B. 11.00 Uhr vom Interalpen-Hotel Tyrol in Richtung Mittenwald zum Walchenseekraftwerk, Altjoch 21, 82431 Kochel am See, Deutschland
- \* Besichtigung des Informationszentrums Walchenseekraftwerk und auf Wunsch 1,5-stündige Bootsfahrt über den Kochelsee ([www.zwei-seen-land.de/walchenseekraftwerk](http://www.zwei-seen-land.de/walchenseekraftwerk), [www.motorschiffahrt-kochelsee.de](http://www.motorschiffahrt-kochelsee.de))
- \* Weiterfahrt in Richtung Schlehdorf und Garmisch-Partenkirchen
- \* Ab Garmisch-Partenkirchen Rückfahrt zum Interalpen-Hotel Tyrol
- \* Ankunft ca. 16.00 Uhr



143 km | 2 Stunden 30 Minuten (ohne Pausen)  
QR-Code scannen und die Walchenseekraftwerk-Tour  
in Google Maps ansehen



### Tour 6

# Timmelsjoch-Tour

- \* Abfahrt z. B. 09.30 Uhr vom Inter Alpen-Hotel Tyrol in Richtung Ochsengarten
- \* Weiterfahrt nach Oetz und zum Top Mountain Crosspoint Restaurant & Top Mountain Motorcycle Museum, Timmelsjochstraße 8, 6456 Gurgl ([www.crosspoint.tirol](http://www.crosspoint.tirol))
- \* Mittagspause und Besichtigung des Museums 11.30 – 14.30 Uhr
- \* Weiterfahrt zum Timmelsjoch auf 2.509 Metern ([www.timmelsjoch.com](http://www.timmelsjoch.com)). Achtung Mautstrecke!
- \* Rückfahrt durch das Ötztal in Richtung Ötztaler Bahnhof, Telfs und zum Inter Alpen-Hotel Tyrol
- \* Ankunft ca. 16.30 Uhr



**190 km | 4 Stunden** (ohne Pausen)  
**QR-Code scannen und die Timmelsjoch-Tour**  
**in Google Maps ansehen**



## Wegbeschreibung

Verlassen Sie das Inter Alpen-Hotel Tyrol und fahren Sie zunächst Richtung Buchen und weiter nach Telfs.

Folgen Sie der gut ausgebauten Landstraße (B 171) bis nach Haiming und nehmen Sie hier im Kreisverkehr die dritte Ausfahrt in Richtung Ochsengarten **1**. Diese führt durch ein idyllisches, waldreiches Gebiet und bietet immer wieder schöne Ausblicke auf die umliegenden Berge.

Folgen Sie der Straße bis ins malerische Dorf Oetz **2**.

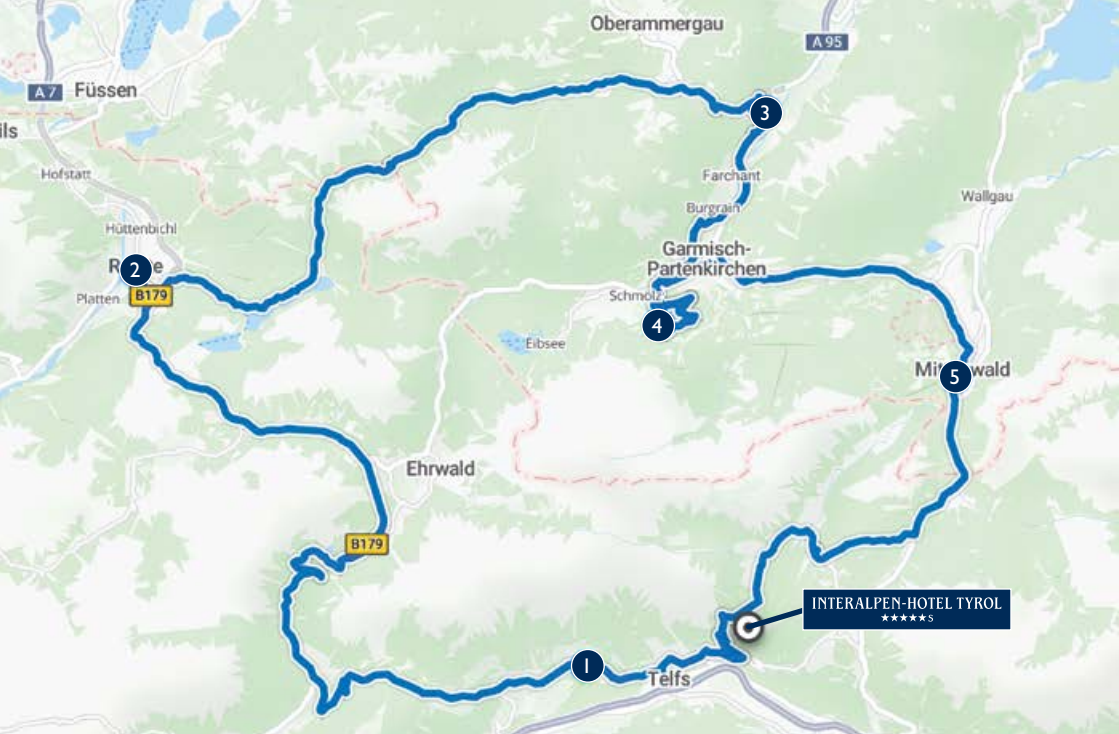
Fahren Sie nun weiter das Ötztal entlang, vorbei an den Orten Umhausen und Längenfeld bis nach Sölden. Ab Sölden beginnt der kurvige Aufstieg zum Timmelsjoch, der über atemberaubende Serpentin führt und mit fantastischen Ausblicken begeistert.

Kurz vor dem Timmelsjoch befindet sich das Top Mountain Motorcycle Museum **3** auf 2.175 m. Es ist das höchstgelegene Motorradmuseum Europas und zeigt eine beeindruckende Sammlung von über 350 historischen Motorrädern und Autos. Nach

einem Brand 2021 wurde es wiedereröffnet und ist heute moderner denn je. Es erzählt nicht nur Geschichten von legendären Fahrzeugen, sondern auch von der Verbindung zwischen Mensch, Technik und Natur. Hier befindet sich auch das Top Mountain Crosspoint Museum. Dieses eignet sich perfekt für eine Mittagspause mit atemberaubender Aussicht.

Nach dem Museumsbesuch setzen Sie die Fahrt über das Timmelsjoch **4** fort (Achtung: Um zum Timmelsjoch zu gelangen muss eine Mautstelle passiert werden. Bitte informieren Sie sich über die aktuellen Mautgebühren unter [www.timmelsjoch.com](http://www.timmelsjoch.com)). Die Hochalpenstraße (2.509 m) verbindet Nord- und Südtirol und wird oft als die „Geheime Passage“ bezeichnet. Sie ist ein Meisterwerk der Ingenieurskunst und bietet spektakuläre Panoramablicke sowie Infostationen zur Geschichte der Region.

Kehren Sie über die gleiche Strecke zurück nach Oetz und von hier aus in Richtung Ötztaler Bahnhof. Über die B 171 gelangen Sie zurück nach Telfs und zum Inter Alpen-Hotel Tyrol.



## Wegbeschreibung

Fahren Sie vom Hotel aus in Richtung Buchen und weiter nach Telfs. Bleiben Sie auf der Landstraße in Richtung Mieming **1**. Folgen Sie den Schildern in Richtung Fernpass (B 179). Diese Strecke ist landschaftlich besonders reizvoll, führt an Seen wie dem Fernsteinsee oder Plansee vorbei und bietet großartige Ausblicke auf die Zugspitze und umliegende Berge. Planen Sie hier eine Pause ein, um Fotos zu machen.

Über Reutte **2** und den Grenzübergang gelangen Sie nach Deutschland. Folgen Sie der Straße Richtung Oberau **3** und Garmisch-Partenkirchen. Die Strecke führt durch kleinere Ortschaften und bietet zahlreiche schöne Aussichten.

Folgen Sie in Garmisch den Schildern zur Alpspitzbahn **4**. Hier parken Sie und nehmen die Seilbahn zur AlpspiX-Aussichtsplattform.

Der AlpspiX ist eine Aussichtsplattform aus Stahl, die in ungefähr 2.050 m Höhe am

Osterfelderkopf, einem 2.057 m hohen Nebengipfel der Alpspitz, befestigt ist. Die begehbare AlpspiX-Plattform schwebt 13 Meter über dem Abgrund und bietet einen Panoramablick über das Wettersteingebirge und ins Höllental.

Direkt an der Bergstation der Alpspitzbahn gelegen, bietet das Restaurant Osterfelder 2000 die Möglichkeit für eine entspannte Mittagspause mit Tiroler und bayerischen Schmankerln. Die Sonnenterrasse ist ideal, um die Aussicht zu genießen.

Nach dem Aufenthalt nehmen Sie die Alpspitzbahn zurück zum Parkplatz.

Fahren Sie vom Parkplatz über die Landstraße (B 2) Richtung Mittenwald **5**. In Mittenwald lohnt ein Stopp, um die bunt bemalten Fassaden und die charmante Altstadt zu erkunden. Von hier aus kehren Sie über Leutasch zurück ins InterAlpen-Hotel Tyrol.

Tour 7

# AlpspiX-Tour

- \* Abfahrt z.B. 10.00 Uhr vom InterAlpen-Hotel Tyrol in Richtung Fernpass und Reute zum Parkplatz Kreuzeck-Alpspitzbahn, 82467 Garmisch-Partenkirchen, Deutschland
- \* Bergfahrt mit der Alpspitzbahn zur Bergstation ([www.zugspitze.de/de/Unsere-Bergwelten/Highlights/AlpspiX](http://www.zugspitze.de/de/Unsere-Bergwelten/Highlights/AlpspiX))
- \* Mittagspause im Osterfelder 2000 13.00 – 14.30 Uhr ([www.zugspitze.de/de/Unsere-Bergwelten/Gastronomie/Osterfelder-2000](http://www.zugspitze.de/de/Unsere-Bergwelten/Gastronomie/Osterfelder-2000))
- \* Besichtigung der Aussichtsplattform AlpspiX
- \* Talfahrt mit der Alpspitzbahn zurück zum Parkplatz
- \* Rückfahrt zum InterAlpen-Hotel Tyrol über Mittenwald
- \* Ankunft ca. 16.00 Uhr



180 km | 3 Stunden 30 Minuten (ohne Pausen)  
QR-Code scannen und die AlpspiX-Tour  
in Google Maps ansehen



## Tour 8

# Löwen-Tour

- \* Abfahrt z. B. 08.30 Uhr vom Interalpen-Hotel Tyrol in Richtung Telfs über das Mieminger Plateau nach Obsteig über den Holzleitensattel, Imst, Landeck, Paznauntal, Ischgl nach Vorarlberg
- \* Optionale Kaffeepause ca. 30 Minuten im Restaurant Silvretta-Haus, Silvretta-Hochalpenstraße 90c, 6794 Partenen
- \* Optionales Mittagessen im Löwen Hotel Montafon ([www.loewen-hotel.com](http://www.loewen-hotel.com), Reservierung erforderlich)
- \* Rückfahrt über Schruns und Bludenz über den Arlbergpass
- \* Retour über Zams, Stams in Richtung Telfs. Optionale Kaffeepause im Restaurant Troschana in Flirsch ([www.hotel-troschana.at](http://www.hotel-troschana.at))
- \* Ankunft ca. 17.30 Uhr



290 km | 6 – 7 Stunden (ohne Pausen)  
 QR-Code scannen und die Löwen-Tour  
 in Google Maps ansehen

## Wegbeschreibung

Diese große Tour führt Sie unter anderem in das Schwesterhotel des Interalpen-Hotel Tyrol, das Löwen Hotel Montafon in Schruns in Vorarlberg.

Die Tour startet am Interalpen-Hotel Tyrol und führt zunächst hinab nach Telfs und weiter über das Mieminger Plateau nach Obsteig ①. Über den Holzleitensattel geht es Richtung Imst und Landeck, vorbei an Ischgl und Galtür bis zur Bielerhöhe (2.071 m) auf der Silvretta-Hochalpenstraße ②. Diese kurvenreiche, nur im Sommer befahrbare Passstraße überwindet auf ihrem Weg von Partenen zur Bielerhöhe etwa 1.000 Höhenmeter und 34 Kehren. Die Bielerhöhe markiert den höchsten Punkt der Silvretta-Hochalpenstraße und bietet ein beeindruckendes Hochplateau mit Blick auf die umliegenden Berge.

Von dort aus führt die Strecke taleinwärts nach Partenen und weiter durch das Montafon nach Schruns, wo das Löwen Hotel Montafon ③ liegt. Hier können Sie optional eine Pause einlegen und die Gastfreundschaft unseres Schwesterhotels genießen.

Für die Rückfahrt geht es vom Löwen Hotel Montafon zurück Richtung Arlberg ④. Über die Arlberg Panoramastraße und den Arlbergpass (1.793 m) führt die Tour weiter durch das Klostertal, vorbei an Bludenz und dann über Zams und Stams ⑤ nach Telfs. Eine Pause im Restaurant Troschana in Flirsch bietet sich als kulinarisches Highlight entlang der Strecke an. Die letzten Höhenmeter werden auf der Buchener Höhe überwunden, wo die Tour wieder am Interalpen-Hotel Tyrol endet.

# Interalpen-Highlights



Leistungen, Preise und aktuelle Termine  
finden Sie auf unserer Website unter  
[www.interalpen.com/zimmer-suiten/packages/](http://www.interalpen.com/zimmer-suiten/packages/)



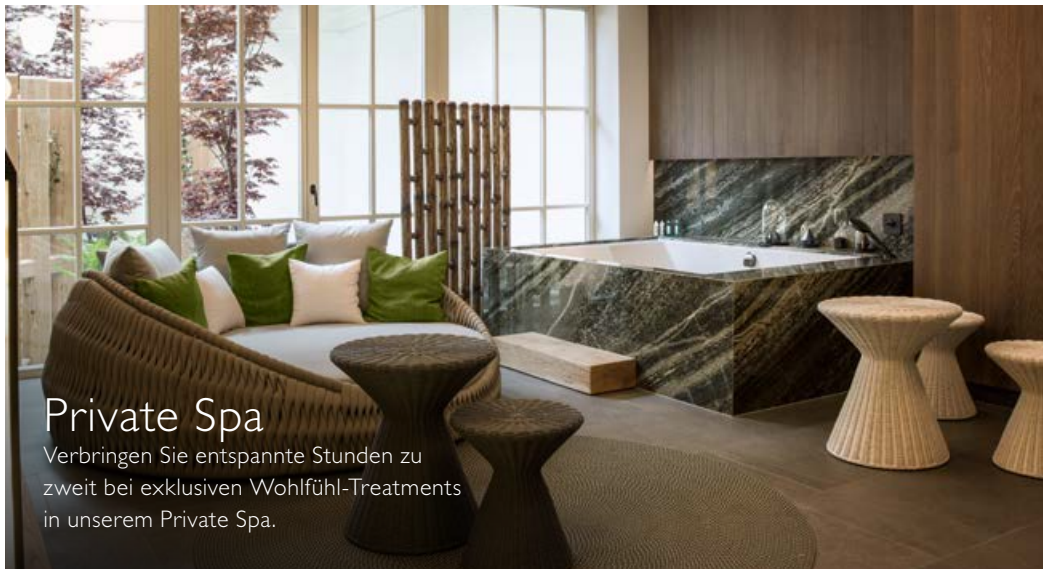
## Relax Pur

Gönnen Sie sich eine Pause und freuen  
Sie sich auf ein rundum entspanntes  
Spa-Erlebnis.



## Golf Pur

Golfen Sie vor herrlicher Bergkulisse auf  
dem Golfplatz Seefeld-Wildmoos und  
profitieren Sie von der Golf Tirol Card.



## Private Spa

Verbringen Sie entspannte Stunden zu  
zweit bei exklusiven Wohlfühl-Treatments  
in unserem Private Spa.

# Garage

Platz für ca. 280 Fahrzeuge und  
10 E-Ladestationen

Unsere großzügige Tiefgarage bietet Ihnen  
nicht nur Schutz vor Wetter und Kälte,  
sondern sorgt auch für einen entspannten  
Start in Ihren Aufenthalt im Inter-  
alpen-Hotel Tyrol. Mit direktem Zugang zum  
Hotel und ausreichend Stellplätzen steht Ih-  
rem sorglosen Ankommen nichts im Wege.

Unser Team vom Guest Service küm-  
mert sich mit Freude um Ihr Auto und Ihr  
Gepäck, damit Ihr Aufenthalt von Anfang  
an entspannt beginnt. Ob Valet Parking,  
Gepäckservice direkt ins Zimmer oder auf  
Wunsch eine gründliche Innen- und Außen-  
reinigung Ihres Fahrzeugs – bei uns steht  
Ihr Komfort an erster Stelle.



© Interalpen-Hotel Tyrol, Elisa-Marie Edel (5), TVB Pitztal, Severin Wegener (7), Tourist Information  
Kochel a. See (15), Bayerische Zugspitzbahn, Matthias-Fend (19), Hotel Löwen Montafon (21)

LEGEND<sup>SM</sup>

*Preferred*

HOTELS & RESORTS

Interalpen-Hotel Tyrol GmbH, Dr.-Hans-Liebherr-Alpenstraße 1, 6410 Telfs-Buchen, Österreich  
Tel. +43 (0) 50809-30, reservation@interalpen.com, www.interalpen.com